

Документ подписан простой электронной подписью  
Информация о владельце:  
ФИО: Усынин Максим Валерьевич  
Должность: Ректор  
Дата подписания: 11.12.2023 11:44:09  
Уникальный программный ключ:  
f498e59e83f65dd7c3ce7bb8a25cbbabb33ebc58

**Частное образовательное учреждение высшего образования  
«Международный Институт Дизайна и Сервиса»  
(ЧОУВО МИДиС)**

Кафедра педагогики и психологии, гуманитарных дисциплин

**ФОНД ОЦЕНОЧНЫХ СРЕДСТВ  
ДЛЯ ПРОВЕДЕНИЯ ТЕКУЩЕГО КОНТРОЛЯ И ПРОМЕЖУТОЧНОЙ  
АТТЕСТАЦИИ ОБУЧАЮЩИХСЯ ПО УЧЕБНОЙ ДИСЦИПЛИНЕ  
СОО.01.09 ГЕОГРАФИЯ**

Специальность: 54.02.01 Дизайн (по отраслям)  
Направленность (профиль): Веб-дизайн и мобильная разработка  
Квалификация выпускника: Дизайнер  
Уровень базового образования, обучающегося: Основное общее образование  
Год набора: 2023

Автор – составитель: Дегтеренко Л.Н.

**СОДЕРЖАНИЕ**

1. Паспорт фонда оценочных средств .....	3
1.1. Область применения .....	3
1.2. Планируемые результаты освоения компетенций .....	8
1.3. Показатели оценки результатов обучения .....	11
2. Задания для контроля и оценки результатов .....	12
2.1. Задания для текущего контроля .....	12
2.2. Задания для промежуточного контроля .....	17
3. Критерии оценивания .....	19

## 1. Паспорт фонда оценочных средств

### 1.1. Область применения

Фонд оценочных средств для проведения текущего контроля и промежуточной аттестации обучающихся (далее – Фонд оценочных средств) предназначен для проверки результатов освоения дисциплины СОО.01.09 География основной профессиональной образовательной программы среднего профессионального образования (далее – образовательной программы) по специальности 54.02.01 Дизайн (по отраслям).

Дисциплина СОО.01.09 География изучается в течение одного семестра.

Форма аттестации по семестрам.

Семестр	Форма аттестации
Первый	Зачет с оценкой

Фонд оценочных средств позволяет оценить достижение обучающимися **общих компетенций**:

*Общие компетенции (ОК):*

ОК 01. Выбирать способы решения задач профессиональной деятельности применительно к различным контекстам;

ОК 02. Использовать современные средства поиска, анализа и интерпретации информации и информационные технологии для выполнения задач профессиональной деятельности;

ОК 03. Планировать и реализовывать собственное профессиональное и личностное развитие, предпринимательскую деятельность в профессиональной сфере, использовать знания по финансовой грамотности в различных жизненных ситуациях;

ОК 04. Эффективно взаимодействовать и работать в коллективе и команде;

ОК 06. Проявлять гражданско-патриотическую позицию, демонстрировать осознанное поведение на основе традиционных общечеловеческих ценностей, в том числе с учетом гармонизации межнациональных и межрелигиозных отношений, применять стандарты антикоррупционного поведения;

ОК 07. Содействовать сохранению окружающей среды, ресурсосбережению, применять знания об изменении климата, принципы бережливого производства, эффективно действовать в чрезвычайных ситуациях;

ОК 08. Использовать средства физической культуры для сохранения и укрепления здоровья в процессе профессиональной деятельности и поддержания необходимого уровня физической подготовленности;

ОК 09. Пользоваться профессиональной документацией на государственном и иностранном языках.

### Личностные результаты реализации программы воспитания

Личностные результаты реализации программы воспитания (дескрипторы)	Код личностных результатов реализации программы воспитания
Соблюдающий нормы правопорядка, следующий идеалам гражданского общества, обеспечения безопасности, прав и свобод граждан России. Лояльный к установкам и проявлениям представителей субкультур, отличающий их от групп с деструктивным и девиантным поведением. Демонстрирующий неприятие и предупреждающий социально опасное поведение окружающих.	ЛР 3
Проявляющий и демонстрирующий уважение к людям труда, осознающий ценность собственного труда. Стремящийся к формированию в сетевой среде лично и профессионального конструктивного «цифрового следа».	ЛР 4

Демонстрирующий приверженность к родной культуре, исторической памяти на основе любви к Родине, родному народу, малой родине, принятию традиционных ценностей многонационального народа России.	<b>ЛР 5</b>
Проявляющий и демонстрирующий уважение к представителям различных этнокультурных, социальных, конфессиональных и иных групп. Сопричастный к сохранению, преумножению и трансляции культурных традиций и ценностей многонационального российского государства.	<b>ЛР 8</b>
Заботящийся о защите окружающей среды, собственной и чужой безопасности, в том числе цифровой.	<b>ЛР 10</b>
Проявляющий уважение к эстетическим ценностям, обладающий основами эстетической культуры.	<b>ЛР 11</b>
Выбирающий оптимальные способы решения профессиональных задач на основе уважения к заказчику, понимания его потребностей	<b>ЛР 13</b>
Содействовать сохранению окружающей среды, ресурсосбережению, эффективно действовать в чрезвычайных ситуациях.	<b>ЛР 23</b>
Проявлять доброжелательность к окружающим, деликатность, чувство такта и готовность оказать услугу каждому кто в ней нуждается.	<b>ЛР 25</b>

В результате изучения дисциплины СОО.01.09 ГЕОГРАФИЯ обучающиеся должны: понимать роль и место современной географической науки в системе научных дисциплин, ее участия в решении важнейших проблем человечества: приводить примеры проявления глобальных проблем, в решении которых принимает участие современная географическая наука, на региональном уровне, в разных странах, в том числе в России; определять роль географических наук в достижении целей устойчивого развития;

- освоить и применить знания о размещении основных географических объектов и территориальной организации природы и общества (понятия и концепции устойчивого развития, зеленой энергетики, глобализации и проблема народонаселения); выбирать и использовать источники географической информации для определения положения и взаиморасположения объектов в пространстве; описывать положение и взаиморасположение географических объектов в пространстве;

- сформировать системы комплексных социально ориентированных географических знаний о закономерностях развития природы, размещения населения и хозяйства: различать географические процессы и явления и распознавать их проявления в повседневной жизни; использовать знания об основных географических закономерностях для определения и сравнения свойств изученных географических объектов, явлений и процессов; проводить классификацию географических объектов, процессов и явлений; устанавливать взаимосвязи между социально-экономическими и геоэкологическими процессами и явлениями; между природными условиями и размещением населения, между природными условиями и природно-ресурсным капиталом и отраслевой структурой хозяйства стран; формулировать и/или обосновывать выводы на основе использования географических знаний;

- владеть географической терминологией и системой базовых географических понятий, умение применять социально-экономические понятия для решения учебных и (или) практико- ориентированных задач;

- сформировать знания об основных проблемах взаимодействия природы и общества, о природных и социально-экономических аспектах экологических проблем: описывать географические аспекты проблем взаимодействия природы и общества; приводить примеры взаимосвязи глобальных проблем; приводить примеры возможных

путей решения глобальных проблем;

- освоить и применить знания о размещении основных географических объектов и территориальной организации природы и общества (понятия и концепции устойчивого развития, зеленой энергетики, глобализации и проблема народонаселения); выбирать и использовать источники географической информации для определения положения и взаиморасположения объектов в пространстве; описывать положение и взаиморасположение географических объектов в пространстве;

- сформировать умения проводить наблюдения за отдельными географическими объектами, процессами и явлениями, их изменениями в результате воздействия природных и антропогенных факторов: определять цели и задачи проведения наблюдений; выбирать форму фиксации результатов наблюдения; формулировать обобщения и выводы по результатам наблюдения;

- сформировать умения находить и использовать различные источники географической информации для получения новых знаний о природных и социально-экономических процессах и явлениях, выявления закономерностей и тенденций их развития, прогнозирования: выбирать и использовать источники географической информации (картографические, статистические, текстовые, видео- и фотоизображения, геоинформационные системы), адекватные решаемым задачам; сопоставлять и анализировать географические карты различной тематики и другие источники географической информации для выявления закономерностей социально-экономических, природных и экологических процессов и явлений; определять и сравнивать по географическим картам разного содержания и другим источникам географической информации качественные и количественные показатели, характеризующие географические объекты, процессы и явления; определять и находить в комплексе источников недостоверную и противоречивую географическую информацию для решения учебных и (или) практико-ориентированных задач; самостоятельно находить, отбирать и применять различные методы познания для решения практико-ориентированных задач;

- владеть умениями географического анализа и интерпретации информации из различных источников: находить, отбирать, систематизировать информацию, необходимую для изучения географических объектов и явлений, отдельных территорий мира и России, их обеспеченности природными и человеческими ресурсами, хозяйственного потенциала, экологических проблем; представлять в различных формах (графики, таблицы, схемы, диаграммы, карты) географическую информацию; формулировать выводы и заключения на основе анализа и интерпретации информации из различных источников географической информации; критически оценивать и интерпретировать информацию, получаемую из различных источников; использовать различные источники географической информации

для решения учебных и (или) практико-ориентированных задач;

- владеть географической терминологией и системой базовых географических понятий, умение применять социально-экономические понятия для решения учебных и (или) практико-ориентированных задач;

- освоить и применить знания о размещении основных географических объектов и территориальной организации природы и общества (понятия и концепции устойчивого развития, зеленой энергетики, глобализации и проблема народонаселения); выбирать и использовать источники географической информации для определения положения и взаиморасположения объектов в пространстве; описывать положение и

взаиморасположение географических объектов в пространстве;

- сформировать систему комплексных социально ориентированных географических знаний о закономерностях развития природы, размещения населения и хозяйства: различать географические процессы и явления и распознавать их проявления в повседневной жизни; использовать знания об основных географических закономерностях для определения и сравнения свойств изученных географических объектов, явлений и процессов; проводить классификацию географических объектов, процессов и явлений; устанавливать взаимосвязи между социально-экономическими и геоэкологическими процессами и явлениями; между природными условиями и размещением населения, между природными условиями и природно-ресурсным капиталом и отраслевой структурой хозяйства стран; формулировать и/или обосновывать выводы на основе использования географических знаний;

- понимать роль и место современной географической науки в системе научных дисциплин, ее участия в решении важнейших проблем человечества: приводить примеры проявления глобальных проблем, в решении которых принимает участие современная географическая наука, на региональном уровне, в разных странах, в том числе в России; определять роль географических наук в достижении целей устойчивого развития;

- владеть умениями географического анализа и интерпретации информации из различных источников: находить, отбирать, систематизировать информацию, необходимую для изучения географических объектов и явлений, отдельных территорий мира и России, их обеспеченности природными и человеческими ресурсами, хозяйственного потенциала, экологических проблем; представлять в различных формах (графики, таблицы, схемы, диаграммы, карты) географическую информацию; формулировать выводы и заключения на основе анализа и интерпретации информации из различных источников географической информации; критически оценивать и интерпретировать информацию, получаемую из различных источников; использовать различные источники географической информации для решения учебных и (или) практико-ориентированных задач;

- сформировать умения применять географические знания для объяснения разнообразных явлений и процессов: объяснять изученные социально-экономические и геоэкологические процессы и явления; объяснять географические особенности стран с разным уровнем социально-экономического развития, включая особенности проявления в них глобальных проблем человечества; использовать географические знания о мировом хозяйстве и населении мира, об особенностях взаимодействия природы и общества для решения учебных и (или) практико-ориентированных задач;

сформировать систему комплексных социально ориентированных географических знаний о закономерностях развития природы, размещения населения и хозяйства: различать географические процессы и явления и распознавать их проявления в повседневной жизни; использовать знания об основных географических закономерностях для определения и сравнения свойств изученных географических объектов, явлений и процессов; проводить классификацию географических объектов, процессов и явлений; устанавливать взаимосвязи между социально-экономическими и геоэкологическими процессами и явлениями; между природными условиями и размещением населения, между природными условиями и природно-ресурсным капиталом и отраслевой структурой хозяйства стран; формулировать и/или обосновывать выводы на основе использования географических знаний;

- владеть умениями географического анализа и интерпретации информации из различных источников: находить, отбирать, систематизировать информацию, необходимую для изучения географических объектов и явлений, отдельных территорий мира и России, их обеспеченности природными и человеческими ресурсами, хозяйственного потенциала, экологических проблем; представлять в различных формах (графики, таблицы, схемы, диаграммы, карты) географическую информацию; формулировать выводы и заключения на основе анализа и интерпретации информации из различных источников географической информации; критически оценивать и интерпретировать информацию, получаемую из различных источников; использовать различные источники географической информации для решения учебных и (или) практико-ориентированных задач;

- сформировать умения применять географические знания для объяснения разнообразных явлений и процессов: объяснять изученные социально-экономические и геоэкологические процессы и явления; объяснять географические особенности стран с разным уровнем социально-экономического развития, включая особенности проявления в них глобальных проблем человечества; использовать географические знания о мировом хозяйстве и населении мира, об особенностях взаимодействия природы и общества для решения учебных и (или) практико-ориентированных задач;

- сформировать умения применять географические знания для оценки разнообразных явлений и процессов: оценивать географические факторы, определяющие сущность и динамику важнейших социально-экономических и геоэкологических процессов; оценивать изученные социально-экономические и геоэкологические процессы и явления;- освоить и применить знания о размещении основных географических объектов и территориальной организации природы и общества (понятия и концепции устойчивого развития зеленой энергетики, глобализации и проблема народонаселения);

- выбирать и использовать источники географической информации для определения положения и взаиморасположения объектов в пространстве; описывать положение и взаиморасположение географических объектов в пространстве;

- владеть географической терминологией и системой базовых географических понятий, умение применять социально-экономические понятия для решения учебных и (или) практико-ориентированных задач;

- владеть умениями географического анализа и интерпретации информации из различных источников: находить, отбирать, систематизировать информацию, необходимую для изучения географических объектов и явлений, отдельных территорий мира и России, их обеспеченности природными и человеческими ресурсами, хозяйственного потенциала, экологических проблем;

- представлять в различных формах (графики, таблицы, схемы, диаграммы, карты) географическую информацию; формулировать выводы и заключения на основе анализа и интерпретации информации из различных источников географической информации; критически оценивать и интерпретировать информацию, получаемую из различных источников; использовать различные источники географической информации для решения учебных и (или) практико-ориентированных задач;

- сформировать умения применять географические знания для объяснения разнообразных явлений и процессов: объяснять изученные социально-экономические и геоэкологические процессы и явления; объяснять географические особенности стран с разным уровнем социально-экономического развития, включая особенности проявления в

них глобальных проблем человечества; использовать географические знания о мировом хозяйстве и населении мира, об особенностях взаимодействия природы и общества для решения учебных и (или) практико-ориентированных задач.

## 1.2. Планируемые результаты освоения компетенций

В результате освоения программы дисциплины СОО.01.09 География учитываются планируемые результаты освоения общих (ОК) и профессиональных (ПК) компетенций:

Код компетенций	Содержание компетенции	Планируемые результаты освоения компетенций
ОК 01	Выбирать способы решения задач профессиональной деятельности применительно к различным контекстам	<p><b>Умения:</b>  распознавать задачу и/или проблему в профессиональном и/или социальном контексте  анализировать задачу и/или проблему и выделять её составные части  определять этапы решения задачи  выявлять и эффективно искать информацию, необходимую для решения задачи и/или проблемы  составлять план действия  определять необходимые ресурсы  владеть актуальными методами работы в профессиональной и смежных сферах  реализовывать составленный план  оценивать результат и последствия своих действий (самостоятельно или с помощью наставника)</p> <p><b>Знания:</b>  актуальный профессиональный и социальный контекст, в котором приходится работать и жить  основные источники информации и ресурсы для решения задач и проблем в профессиональном и/или социальном контексте  алгоритмы выполнения работ в профессиональной и смежных областях  методы работы в профессиональной и смежных сферах  структуру плана для решения задач  порядок оценки результатов решения задач профессиональной деятельности</p>
ОК 02	Использовать современные средства поиска, анализа и интерпретации информации, и информационные технологии для выполнения задач профессиональной деятельности	<p><b>Умения:</b>  определять задачи для поиска информации  определять необходимые источники информации  планировать процесс поиска;  структурировать получаемую информацию  выделять наиболее значимое в перечне информации  оценивать практическую значимость результатов поиска</p>



		<p>оформлять результаты поиска, применять средства информационных технологий для решения профессиональных задач использовать современное программное обеспечение использовать различные цифровые средства для решения профессиональных задач</p> <p><b>Знания:</b> номенклатура информационных источников, применяемых в профессиональной деятельности приемы структурирования информации формат оформления результатов поиска информации, современные средства и устройства информатизации порядок их применения и программное обеспечение в профессиональной деятельности в том числе с использованием цифровых средств</p>
ОК 03	<p>Планировать и реализовывать собственное профессиональное и личностное развитие, предпринимательскую деятельность в профессиональной сфере, использовать знания по правовой и финансовой грамотности в различных жизненных ситуациях</p>	<p><b>Умения:</b> определять актуальность нормативно-правовой документации в профессиональной деятельности применять современную научную профессиональную терминологию определять и выстраивать траектории профессионального развития и самообразования выявлять достоинства и недостатки коммерческой идеи презентовать идеи открытия собственного дела в профессиональной деятельности; оформлять бизнес-план рассчитывать размеры выплат по процентным ставкам кредитования определять инвестиционную привлекательность коммерческих идей в рамках профессиональной деятельности презентовать бизнес-идею определять источники финансирования</p> <p><b>Знания:</b> содержание актуальной нормативно-правовой документации современная научная и профессиональная терминология возможные траектории профессионального развития и самообразования основы предпринимательской деятельности; основы финансовой грамотности правила разработки бизнес-планов порядок выстраивания презентации кредитные банковские продукты</p>
ОК 04	<p>Эффективно взаимодействовать и работать в коллективе и команде</p>	<p><b>Умения:</b> организовывать работу коллектива и команды</p>

		<p>взаимодействовать с коллегами, руководством, клиентами в ходе профессиональной деятельности</p> <p><b>Знания:</b> психологические основы деятельности коллектива, психологические особенности личности основы проектной деятельности</p>
ОК 06	<p>Проявлять гражданско-патриотическую позицию, демонстрировать осознанное поведение на основе традиционных российских духовно-нравственных ценностей, в том числе с учетом гармонизации межнациональных и межрелигиозных отношений, применять стандарты антикоррупционного поведения</p>	<p><b>Умения:</b> описывать значимость своей специальности применять стандарты антикоррупционного поведения</p> <p><b>Знания:</b> сущность гражданско-патриотической позиции, общечеловеческих ценностей значимость профессиональной деятельности по специальности стандарты антикоррупционного поведения и последствия его нарушения</p>
ОК 07	<p>Содействовать сохранению окружающей среды, ресурсосбережению, применять знания об изменении климата, принципы бережливого производства, эффективно действовать в чрезвычайных ситуациях</p>	<p><b>Умения:</b> соблюдать нормы экологической безопасности; определять направления ресурсосбережения в рамках профессиональной деятельности по специальности, осуществлять работу с соблюдением принципов бережливого производства организовывать профессиональную деятельность с учетом знаний об изменении климатических условий региона</p> <p><b>Знания:</b> правила экологической безопасности при ведении профессиональной деятельности основные ресурсы, задействованные в профессиональной деятельности пути обеспечения ресурсосбережения принципы бережливого производства основные направления изменения климатических условий региона</p>
ОК 08	<p>Использовать средства физической культуры для сохранения и укрепления здоровья в процессе профессиональной деятельности и поддержания необходимого уровня физической подготовленности</p>	<p><b>Умения:</b> использовать физкультурно-оздоровительную деятельность для укрепления здоровья, достижения жизненных и профессиональных целей применять рациональные приемы двигательных функций в профессиональной деятельности пользоваться средствами профилактики перенапряжения, характерными для данной специальности</p> <p><b>Знания:</b></p>

		роль физической культуры в общекультурном, профессиональном и социальном развитии человека основы здорового образа жизни условия профессиональной деятельности и зоны риска физического здоровья для специальности средства профилактики перенапряжения
ОК 09	Пользоваться профессиональной документацией на государственном и иностранном языках	<p><b>Умения:</b> понимать общий смысл четко произнесенных высказываний на известные темы (профессиональные и бытовые), понимать тексты на базовые профессиональные темы участвовать в диалогах на знакомые общие и профессиональные темы строить простые высказывания о себе и о своей профессиональной деятельности кратко обосновывать и объяснять свои действия (текущие и планируемые) писать простые связные сообщения на знакомые или интересующие профессиональные темы</p> <p><b>Знания:</b> правила построения простых и сложных предложений на профессиональные темы основные общеупотребительные глаголы (бытовая и профессиональная лексика) лексический минимум, относящийся к описанию предметов, средств и процессов профессиональной деятельности особенности произношения правила чтения текстов профессиональной направленности</p>

### 1.3. Показатели оценки результатов обучения

Содержание учебной дисциплины	Результаты обучения (ОК, ЛР)	Вид контроля	Наименование оценочного средства/форма контроля
1 семестр			
Раздел 1. Общая характеристика мира			
Введение	ОК 01 – ОК 04, ОК 06 – ОК 09 ЛР 3-5, ЛР 8, ЛР 10, ЛР 11, ЛР 13 ЛР 23, ЛР 25	Промежуточный	Зачет с оценкой
Тема 1.1. Современная политическая карта мира	ОК 01 – ОК 04, ОК 06 – ОК 09 ЛР 3-5, ЛР 8, ЛР 10, ЛР 11, ЛР 13 ЛР 23, ЛР 25	Текущий промежуточный	Практическое занятие Зачет с оценкой
Тема 1.2. География мировых природных ресурсов	ОК 01 – ОК 04, ОК 06 – ОК 09 ЛР 3-5, ЛР 8, ЛР 10, ЛР 11, ЛР 13 ЛР 23, ЛР 25	Текущий промежуточный	Практическое занятие Зачет с оценкой
Тема 1.3. География населения мира	ОК 01 – ОК 04, ОК 06 – ОК 09 ЛР 3-5, ЛР 8, ЛР 10, ЛР 11, ЛР 13 ЛР 23, ЛР 25	Текущий промежуточный	Практическое занятие Зачет с оценкой
Тема 1.4. Мировое хозяйство	ОК 01 – ОК 04, ОК 06 – ОК 09 ЛР 3-5, ЛР 8, ЛР 10, ЛР 11, ЛР 13	Текущий	Практическое занятие

	ЛР 23, ЛР 25	промежуточный	Зачет с оценкой
<b>Раздел 2. Региональная характеристика мира</b>			
Тема 2.1. Зарубежная Европа	ОК 01 – ОК 04, ОК 06 – ОК 09 ЛР 3-5, ЛР 8, ЛР 10, ЛР 11, ЛР 13 ЛР 23, ЛР 25	Текущий промежуточный	Практическое занятие Зачет с оценкой
Тема 2.2. Зарубежная Азия	ОК 01 – ОК 04, ОК 06 – ОК 09 ЛР 3-5, ЛР 8, ЛР 10, ЛР 11, ЛР 13 ЛР 23, ЛР 25	Текущий промежуточный	Практическое занятие Зачет с оценкой
Тема 2.3. Африка	ОК 01 – ОК 04, ОК 06 – ОК 09 ЛР 3-5, ЛР 8, ЛР 10, ЛР 11, ЛР 13 ЛР 23, ЛР 25	промежуточный	Зачет с оценкой
Тема 2.4. Америка	ОК 01 – ОК 04, ОК 06 – ОК 09 ЛР 3-5, ЛР 8, ЛР 10, ЛР 11, ЛР 13 ЛР 23, ЛР 25	Текущий промежуточный	Практическое занятие Зачет с оценкой
Тема 2.5. Австралия и Океания	ОК 01 – ОК 04, ОК 06 – ОК 09 ЛР 3-5, ЛР 8, ЛР 10, ЛР 11, ЛР 13 ЛР 23, ЛР 25	промежуточный	Зачет с оценкой
Тема 2.6. Россия в современном мире	ОК 01 – ОК 04, ОК 06 – ОК 09 ЛР 3-5, ЛР 8, ЛР 10, ЛР 11, ЛР 13 ЛР 23, ЛР 25	Текущий промежуточный	Практическое занятие Зачет с оценкой
<b>Раздел 3. Глобальные проблемы человечества</b>			
Тема 3.1. Классификация глобальных проблем. Глобальные прогнозы, гипотезы и проекты	ОК 01 – ОК 04, ОК 06 – ОК 09 ЛР 3-5, ЛР 8, ЛР 10, ЛР 11, ЛР 13 ЛР 23, ЛР 25	Текущий промежуточный	Практическое занятие Зачет с оценкой

### **Система контроля и оценки результатов**

В соответствии с учебным планом по дисциплине СОО.01.09 ГЕОГРАФИЯ предусмотрен текущий контроль во время проведения занятий и промежуточная аттестация в форме зачёта с выставлением итоговой оценки за весь курс.

## **2. Задания для контроля и оценки результатов**

### **2.1. Задания для текущего контроля**

#### **Раздел 1. Общая характеристика мира**

#### **Тема 1.1. Современная политическая карта мира**

#### **Практическое занятие (семинар)**

#### **План занятия**

1. Политическая карта мира. Исторические этапы ее формирования и современные особенности. Субъекты политической карты мира.
2. Суверенные государства и самоуправляющиеся государственные образования.
3. Группировка стран по площади территории и численности населения.
4. Формы правления, типы государственного устройства и формы государственного режима
5. Типология стран по уровню социально-экономического развития.
6. Условия и особенности социально-экономического развития развитых и развивающихся стран и их типы.
7. Понятие о политической географии.
8. Влияние международных отношений на политическую карту мира.
9. Региональные и локальные конфликты.
10. Основные политические и военные союзы в современном мире.

#### **Тема 1.2. География мировых природных ресурсов**

## Практическое занятие

## Задания:

- Используя имеющиеся статистические данные, заполните таблицу, рассчитав ресурсообеспеченность в годах отдельных стран и регионов мира важнейшими видами минеральных ресурсов, вычисления сделать по формуле:

$$P = Z/D, \text{ где}$$

$P$  – ресурсообеспеченность (в годах),

$Z$  – запасы,

$D$  – добыча;

- выявите отдельные страны и группы стран с максимальными и минимальными показателями ресурсообеспеченности каждым видом минерального сырья;
- сделайте вывод о ресурсообеспеченности стран и регионов мира отдельными видами минеральных ресурсов.

Страна	Запасы (млрд. тонн)			Добыча (млн. тонн)			Ресурсообеспеченность (в годах)		
	нефть	уголь	железные руды	нефть	уголь	железные руды	нефть	уголь	железные руды
Весь мир	139,7	1725	394	3541	4700	906			
Россия	6,7	200	71,0	304	281	107			
Германия	0,2	111	2,9	12	249	0			
Китай	3,9	272	40,0	160	1341	170			
Саудовская Аравия	35,5	0	0	404	0	0			
Индия	0,6	29	19,3	36	282	60			
США	3,0	445	25,4	402	937	58			
Канада	0,7	50	25,3	126	73	42			
Бразилия	0,7	12	49,3	61	29	162			
ЮАР	0	130	9,4	0	206	33			
Австралия	0,2	90	23,4	29	243	112			

**Тема 1.3. География населения мира**

## Практическое занятие

## Задания:

- Показателями естественного движения населения являются: рождаемость, смертность, естественный прирост. Что обозначается этими терминами, в каких единицах они измеряются?
- Заполните таблицу.

Демографическая политика в странах первого типа воспроизводства.	Демографическая политика в странах второго типа воспроизводства.

- Рассмотрите карту плотности населения мира: назовите территории с высокой и низкой плотностью населения; объясните отличия в плотности населения у различных регионов мира.

Выпишите не менее трех примеров стран (желательно избежать повторений), для которых характерны следующие особенности расселения:

- сосредоточение населения преимущественно в прибрежных регионах;
- высокая плотность населения в центральных (столичных) областях;
- практически незаселенные большие территории с неблагоприятными природными условиями.

4. Каковы особенности размещения населения по земному шару? Приведите примеры, доказывающие, что размещение населения зависит не только от природных условий, но и от общественно-экономических и исторических факторов.

5. Заполните таблицу

Сравниваемые черты	1 тип воспроизводства	2 тип воспроизводства
1.Уровень рождаемости		
2.Уровень смертности		
3.Уровень естественного прироста		
4.В каких странах распространен		
5.Доля детей		
6.Доля пожилых людей		
7.На что направлена демографическая политика.		

#### Тема 1.4. Мировое хозяйство

Практическое занятие

Задания:

1. На контурной карте мира фоновой окраской покажите страны, лидирующие в мире по объемам добычи минерального сырья. Внесите используемые обозначения в легенду контурной карты.











Покажите первые пять стран, лидирующих в мире по добыче нефти, вертикальной штриховкой, а природного газа горизонтальной. Внесите используемые обозначения в легенду контурной карты.

Выпишите страны, в которых произошло наложение трех видов обозначений.

Топ-10 стран с наибольшими запасами нефти (в тысячах миллионов баррелей):

Рейтинг	Страна	Запасы	% от <u>мировых</u> запасов
1	Венесуэла	303.8	17.5%
2	Саудовская Аравия	297.5	17.2%
3	Канада	168.1	9.7%
4	Иран	157.8	9.1%
5	Ирак	145.0	8.4%
6	Россия	107.8	6.2%
7	Кувейт	101.5	5.9%
8	Объединенные Арабские Эмираты	97.8	5.6%
9	США	68.8	4.0%
10	Ливия	48.4	2.8%

Топ-10 стран с наибольшими запасами природного газа (km<sup>3</sup>)

Страна	ОВОС США (2021)	ОПЕК (начало 2018 года)	ВР (конец 2020 года)	Добыча км <sup>3</sup> в год (2021)	Годы добычи в резерве
 Россия	47,800	50,617	37,400	701.55	68.1
 Иран	34,000	33,810	32,100	248.3	140
 Катар	23,900	23,861	24,700	169.0	141
 США	17,71	9,067	12,600	977.44	13.5
 Туркменистан	10,000	9,838	13,600	87.02	100
 Саудовская Аравия	9,430	8,715	6,000	115.6	81.6
 Китай	6,650	2,934	8,400	212.0	31.4
 Объединенные Арабские Эмираты	6,090	6,091	5,900	63.77	95.5
 Венесуэла	6,000	5,707	6,300	15.9	400
 Нигерия	5,750	5,627	5,500	44.40	130

2. Данные таблицы нанесите на контурную карту.

Вид минерального сырья	Страны мира, имеющие максимальные объемы добычи
Каменный уголь	<i>Великобритания, ЮАР, Индонезия, Колумбия, Китай, США, Индия, Австралия, Россия, Польша</i>
Бурый уголь	<i>Чехия, Румыния, Болгария, Сербия, Греция, Турция</i>
Нефть	<i>Саудовская Аравия, Россия, США, Иран, Мексика</i>
Природный газ	<i>Россия, США, Канада, Великобритания, Норвегия</i>
Железные руды	<i>Бразилия, Китай, Австралия, Индия, Россия</i>
Молибденовые руды	<i>США</i>
Марганцевые руды	<i>Китай, ЮАР, Габон, Бразилия, Австралия</i>
Хромиты	<i>ЮАР, Казахстан, Турция, Индия, Зимбабве</i>
Вольфрамовые руды	<i>Китай</i>
Медные руды	<i>Чили, США, Перу, Индонезия, Австралия</i>
Цинковые руды	<i>Китай, Австралия, Перу, США, Канада</i>
Свинцовые руды	<i>Китай, Австралия, США, Перу, Мексика</i>
Оловянные руды	<i>Китай, Индонезия, Перу, Боливия, Бразилия</i>
Урановые руды	<i>Канада, Австралия, Россия, Нигер, Намибия</i>

Вид горно-химического сырья	Страны мира, имеющие максимальные объемы добычи
Сера	<i>Россия, США, Польша, Ирак, Китай</i>
Фосфориты	<i>США, Китай, Марокко, Тунис, Иордания</i>
Апатиты	<i>Россия</i>
Поваренные соли	<i>США, Китай, Индия, Канада, Австралия</i>
Калийные соли	<i>Канада, Россия, Германия, Израиль, Иордания</i>

3. Что влияет на стабильный, устойчивый рост международной торговли? Ответ запишите.

### Тема 2.1. Зарубежная Европа

Практическое занятие

Задание:

Составьте сравнительно экономико-географическую характеристику европейской страны (по выбору) по плану:

1. Географическое положение, соседи
2. Тип страны
3. Территория (площадь)
4. Столица страны
5. Религия
6. Официальный язык
7. Денежная единица
8. Форма правления
9. Глава государства
10. Климат
11. Животный мир
12. Природные ресурсы

13. Население
14. Воспроизводство населения
15. Промышленность
16. Сельское хозяйство
17. Внешнеэкономические связи
18. Социальное развитие страны
19. Наука (учебные заведения)
20. Достопримечательности

## **Тема 2.2. Зарубежная Азия**

Практическое занятие

Задание:

Составьте сравнительно экономико-географическую характеристику страны зарубежной Азии (по выбору) по плану:

1. Географическое положение, соседи
2. Тип страны
3. Территория (площадь)
4. Столица страны
5. Религия
6. Официальный язык
7. Денежная единица
8. Форма правления
9. Глава государства
10. Климат
11. Животный мир
12. Природные ресурсы
13. Население
14. Воспроизводство населения
15. Промышленность
16. Сельское хозяйство
17. Внешнеэкономические связи
18. Социальное развитие страны
19. Наука (учебные заведения)
20. Достопримечательности

## **Тема 2.4. Америка**

Практическое занятие

Задание:

Составьте сравнительно экономико-географическую характеристику двух стран Северной и Латинской Америки (по выбору) по плану:

1. Географическое положение, соседи
2. Тип страны
3. Территория (площадь)
4. Столица страны
5. Религия
6. Официальный язык
7. Денежная единица
8. Форма правления
9. Глава государства
10. Климат
11. Животный мир
12. Природные ресурсы



13. Население
14. Воспроизводство населения
15. Промышленность
16. Сельское хозяйство
17. Внешнеэкономические связи
18. Социальное развитие страны
19. Наука (учебные заведения)
20. Достопримечательности

### **Тема 2.6. Россия в современном мире**

Практическое занятие (семинар)

План занятия

1. Оценка современного геополитического и геоэкономического положения России.
2. Определение роли России и ее отдельных регионов в международном географическом разделении труда.
3. Определение отраслевой и территориальной структуры внешней торговли товарами России

### **Тема 3.1. Классификация глобальных проблем. Глобальные прогнозы, гипотезы и проекты**

Практическое занятие (семинар)

План занятия

1. Глобальные проблемы человечества.
2. Глобальные процессы.
3. Континентальные, региональные, зональные, локальные проявления глобальных процессов.
4. Понятие о глобальных проблемах современности — естественно-научных и общественных.
5. Сырьевая, энергетическая, демографическая, продовольственная и экологическая проблемы как особо приоритетные, возможные пути их решения.
6. Проблема преодоления отсталости развивающихся стран.
7. Влияние предприятий профильной отрасли на глобальные проблемы.
8. Роль географии в решении глобальных проблем человечества.

### **2.2. Задания для промежуточного контроля Вопросы к зачету по географии**

1. География как наука. Традиционные и новые методы географических исследований.
2. Виды географической информации, ее роль и использование в жизни людей.
3. Источники географической информации. Географическая карта - особый источник информации о действительности статистических материалов.
4. Политическая карта мира. Страны на политической карте мира, их группировка по площади территории, по численности населения.
5. Социальные показатели состояния развития стран мира. Доходы на душу населения в странах разных типов.
6. Государственное устройство стран мира. «Горячие» точки планеты.
7. География населения мира. Численность и динамика населения мира, крупных регионов и стран. Воспроизводство и миграция населения, их типы и виды, состав и структура населения (половая, возрастная, расовая, этническая, религиозная, по уровню образования).
8. Население мира. Демографическая политика в разных регионах и странах мира. Географические аспекты качества жизни населения. Культурные традиции разных народов, их связь с природно- историческими факторами.
9. Понятие о трудовых ресурсах. Городское и сельское население. Характеристика трудовых ресурсов и занятости населения в крупных странах и регионах мира.

10. Понятие о качестве трудовых ресурсов. Расселение населения. Специфика городских и сельских поселений. Масштабы и темпы урбанизации различных стран и регионов мира. Экологические проблемы больших городов
11. География мировых природных ресурсов. Природные ресурсы Земли и их виды. Взаимодействие человечества и природы в прошлом и настоящем.
12. Ресурсообеспеченность. Природно-ресурсный потенциал разных территорий. Основные типы природопользования.
13. Экологические ресурсы Земли. Экологические ресурсы территории. Источники загрязнения окружающей среды. Геоэкологические проблемы регионов различных типов природопользования. Пути сохранения качества ОС.
14. География мирового хозяйства. Отрасли и территориальная структура мирового хозяйства. География важнейших отраслей, их технологические факторы размещения.
15. Международное географическое разделение труда.
16. Международная специализация и кооперирование. Международная специализация и кооперирование - интеграционные зоны, крупнейшие фирмы и транснациональные корпорации.
17. Отрасли международной специализации стран и регионов мира. Определяющие их факторы.
18. Внешние экономические связи – научно-технические, производственное сотрудничество, создание свободных экономических зон.
19. Крупнейшие международные отраслевые и региональные союзы.
20. Международная торговля - основные направления и структуры. Главные центры мировой торговли.
21. Регионы и страны мира. Экономико – географическое положение стран мира. Различия стран современного мира по размерам территории, численности населения, особенностям населения, особенностям географического положения.
22. Типы стран.
23. Страны Западной Европы. Экономически развитые и развивающиеся страны, страны переселенческого типа, ключевые страны, страны внешнеориентированного развития, новые индустриальные страны и др. группы.
24. Социально – экономическое развитие стран Европы. Географическое положение. История открытия и освоения. Природно – ресурсный потенциал. Население. Хозяйство. Проблемы современного социально – экономического развития стран Европы.
25. Социально – экономическое развитие стран Азии. Географическое положение. История открытия и освоения. Природно – ресурсный потенциал. Население. Хозяйство. Проблемы современного социально – экономического развития стран Азии.
26. Социально – экономическое развитие стран Африки. Географическое положение. История открытия и освоения. Природно – ресурсный потенциал. Население. Хозяйство. Проблемы современного социально – экономического развития стран Африки.
27. Социально – экономическое развитие стран Северной и Латинской Америки. Географическое положение. История открытия и освоения. Природно – ресурсный потенциал. Население. Хозяйство. Проблемы современного социально – экономического развития стран Северной и Латинской Америки.
28. Социально – экономическое развитие стран Австралии. Географическое положение. История открытия и освоения. Природно – ресурсный потенциал. Население. Хозяйство. Проблемы современного социально – экономического развития стран Австралии.
29. Россия в современном мире. Россия на политической карте мира. Изменение географического, геополитического и геоэкономического положения России. Характеристика современного этапа развития хозяйства. Россия в мировом хозяйстве и географическом разделении труда.
30. Международная торговля и другие формы внешних экономических связей России. Участие России в международной торговле и других формах внешних экономических

связей. Внешние экономические связи России со странами СНГ И Балтии; со странами АТР Западной Европы и др. зарубежными странами; их структура. Участие разных регионов России в географическом разделении труда. География отраслей международной специализации России.

31. Географические аспекты глобальных проблем человечества - в прошлом и настоящем. Сырьевая, демографическая, продовольственная, экологическая проблемы как особо приоритетные, пути их решения. Проблема преодоления отсталости развивающихся стран. Роль географии в решении глобальных проблем человечества. Геоэкология-фокус глобальных проблем человечества. Общие и специфические экологические проблемы разных регионов Земли.

### **3. Критерии оценивания**

#### **Критерии оценки практического занятия**

##### **Оценка "отлично"**

Задания практического занятия выполнены в полном объеме с соблюдением необходимой последовательности. Обучающиеся работали полностью самостоятельно: подобрали необходимые для выполнения предлагаемых работ источники знаний, показали необходимые теоретические знания, практические умения и навыки.

Работа оформлена аккуратно, в оптимальной для фиксации результатов форме.

##### **Оценка "хорошо"**

Задания практического занятия выполнены студентами в полном объеме и самостоятельно. Допускается отклонение от необходимой последовательности выполнения, не влияющее на правильность конечного результата (перестановка пунктов типового плана, последовательность выполняемых заданий, ответы на вопросы). Используются указанные источники знаний. Работа показала знание основного теоретического материала и овладение умениями, необходимыми для самостоятельного выполнения работы.

Допускаются неточности и небрежность в оформлении результатов работы.

##### **Оценка "удовлетворительно"**

Задания практического занятия выполнены и оформлены с помощью преподавателя. На выполнение работы затрачено много времени (дана возможность доделать работу дома). Студент показал знания теоретического материала, но испытывали затруднения при самостоятельной работе со статистическими материалами.

##### **Оценка "неудовлетворительно"**

Выставляется в том случае, когда студент оказался не подготовленным к выполнению заданий практического занятия. Полученные результаты не позволяют сделать правильных выводов и полностью расходятся с поставленной целью. Обнаружено плохое знание теоретического материала и отсутствие необходимых умений.

#### **Критерии оценивания зачета**

Оценка «Отлично»:

1. Глубокое и прочное усвоение программного материала.
2. Развернутый, аргументированный ответ на вопросы билета.
3. Свободное владение концептуально-понятийным аппаратом.
4. Понимание причинно-следственных связей.
6. Точность и обоснованность выводов.
7. Точные, полные и логичные ответы на дополнительные вопросы.

Оценка «Хорошо»:

1. Полное знание программного материала.
2. В целом логически корректное, но не всегда аргументированное изложение ответа на вопросы билета.
3. Наличие незначительных неточностей в употреблении терминов.

5. Точность и обоснованность выводов.
6. Правильные ответы на дополнительные вопросы.

Оценка «Удовлетворительно»:

1. Поверхностное усвоение программного материала.
2. Недостаточно полное изложение теоретических вопросов экзаменационного билета.
3. Затруднение в приведении примеров, подтверждающих теоретические положения.
4. Наличие неточностей в употреблении терминов.
5. Неумение четко сформулировать выводы.
6. Погрешности при ответах на дополнительные вопросы.

Оценка «Неудовлетворительно»:

1. Существенные пробелы в знаниях основного программного материала.
2. Неспособность объяснить основные категории и закономерности.
3. Неумение выделить главное, сделать выводы и обобщения.
4. Неправильные ответы на дополнительные вопросы.